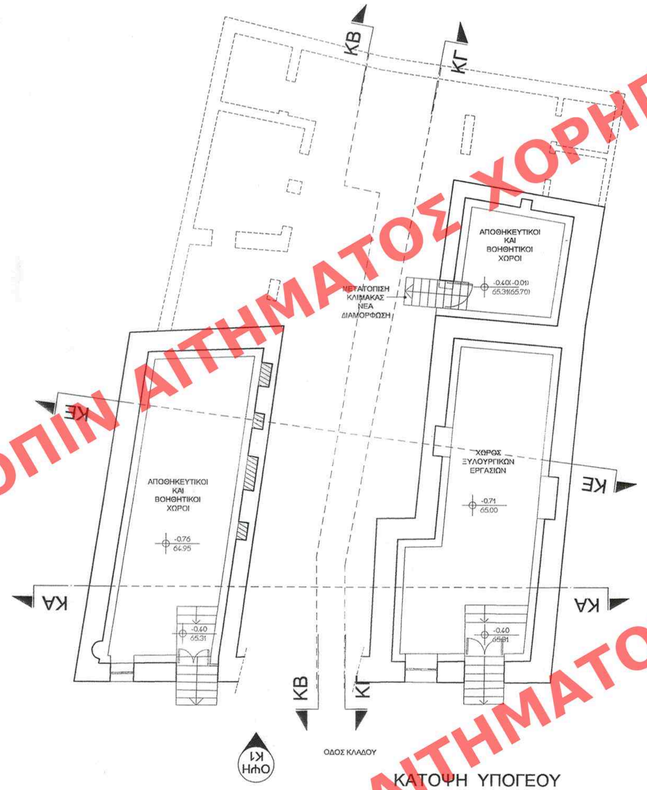

ΚΑΤΟΨΗ ΥΠΟΓΕΟΥ

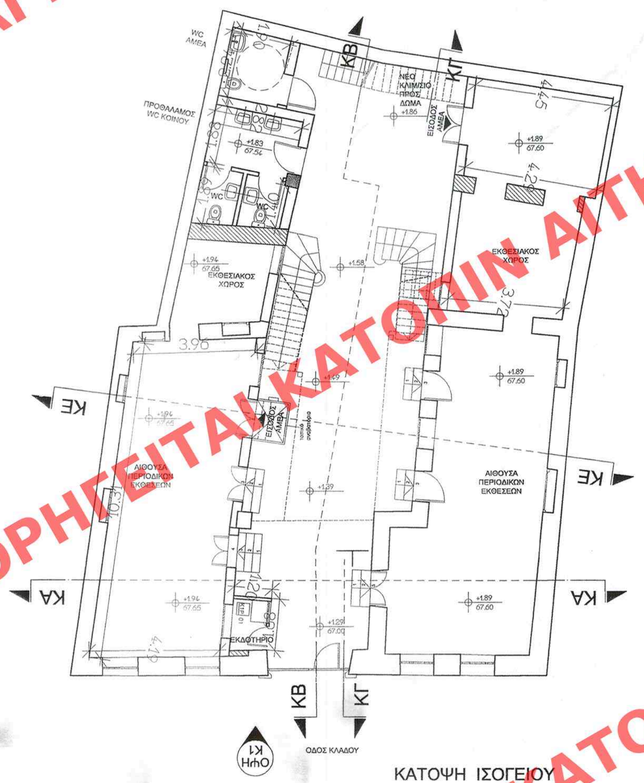

ΚΑΤΟΨΗ ΙΣΟΓΕΙΟΥ

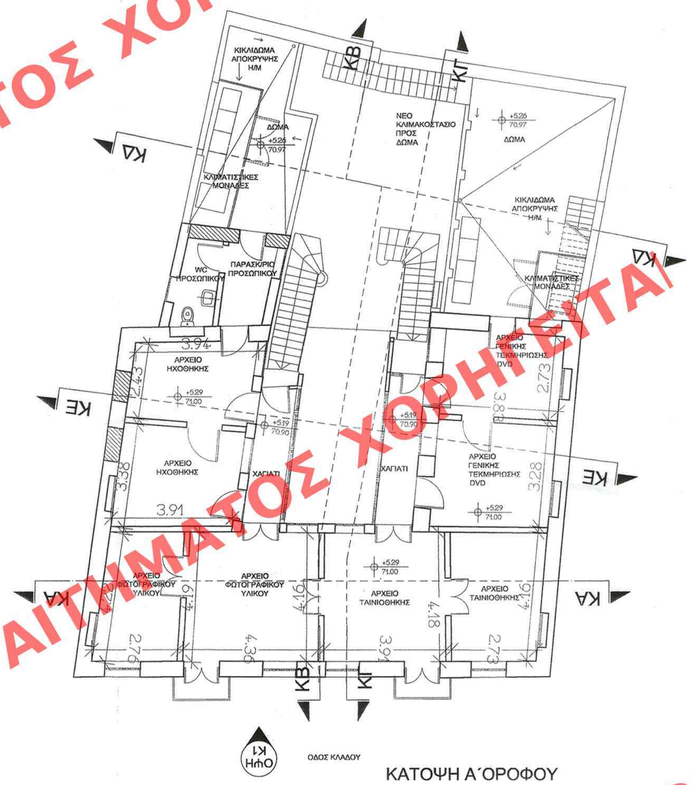

ΚΑΤΟΨΗ Α΄ΟΡΟΦΟΥ

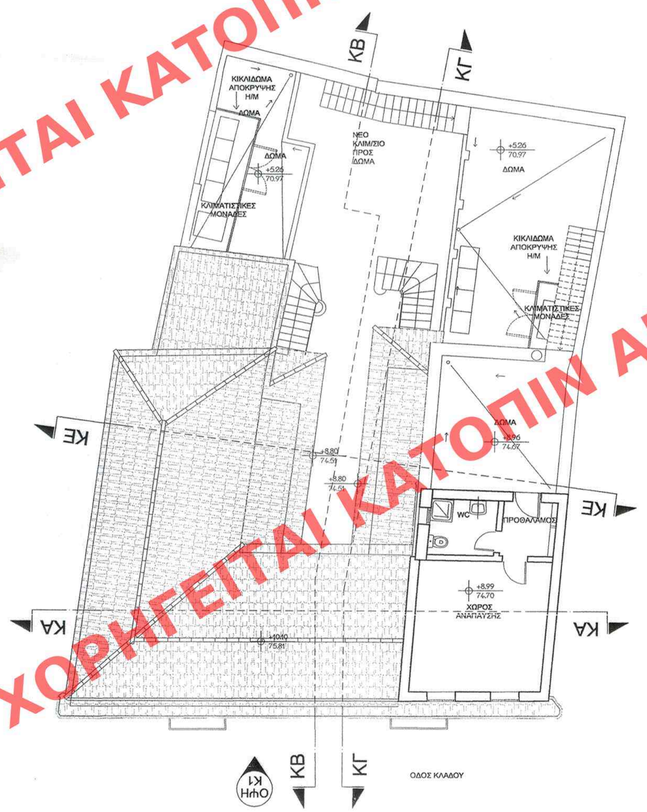

ΚΑΤΟΨΗ Β΄ΟΡΟΦΟΥ

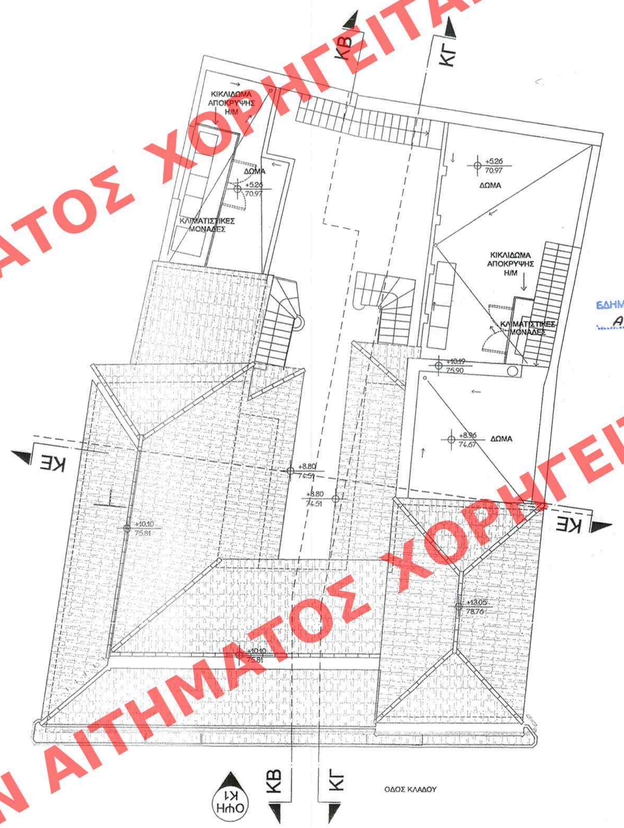

ΚΑΤΟΨΗ ΣΤΕΓΩΝ

ΥΠΟΥΡΓΕΙΟ ΠΕΡΙΒΑΛΛΟΝΤΟΣ
ΕΝΕΡΓΕΙΑΣ & ΚΛΙΜΑΤΙΚΗΣ ΑΛΛΑΓΗΣ
ΣΥΝΟΔΕΥΕΙ ΤΗΝ ΥΠ' ΑΡΙΘΜ. Γ.8662/11 ΑΠΟΦΑΣΗ ΠΕΡΙ Καθορισμός χρήσεων γης, όρων και περιορισμών δόμησης σε διατηρητέα κτίρια που βρίσκονται επί των οδών Αδριανού-Άρεως-Κλάδου-Βρυσακίου (Ο.Τ. 58, 78/Τ.60) στην περιοχή "Πλάκα" του Ε.ΡΜ.ΕΧΟΥ ρυθμ. σχ. Αθηνών, καθώς και σε φύλαρχα αυτών κτίρια
ΑΘΗΝΑ, 25 Φεβρουαρίου 2011
Ο Δ/ΝΤΗΣ
Ι. ΓΙΑΝΝΑΚΟΠΟΥΛΟΣ

Αρ. Φακ. 14/11
σχ. 7

ΕΔΗΜΟΣΙΕΥΘΗ ΕΙΣ ΤΟ ΥΠ' ΑΡΙΘΜ. 42 ΦΥΛΛΟ ΤΟΥ ΑΑΠ ΤΕΥΧΟΥΣ ΤΗΣ ΕΦΗΜΕΡΙΔΑΣ ΤΗΣ ΚΥΒΕΡΝΗΣΕΩΣ ΤΗΣ 17 Μαρτίου 2011

ΥΠΟΥΡΓΕΙΟ ΠΕΡΙΒΑΛΛΟΝΤΟΣ, ΕΝΕΡΓΕΙΑΣ ΚΑΙ ΚΛΙΜΑΤΙΚΗΣ ΑΛΛΑΓΗΣ

ΔΙΕΥΘΥΝΣΗ ΠΟΛΕΟΔΟΜΙΚΟΥ ΣΧΕΔΙΑΣΜΟΥ
ΤΜΗΜΑ ΠΑΡΑΔΟΣΙΑΚΩΝ ΟΙΚΙΣΜΩΝ

ΘΕΣΗ : ΠΛΑΚΑ - ΑΘΗΝΑ

ΘΕΜΑ : «Καθορισμός συμπληρωματικών ειδικών όρων και περιορισμών δόμησης καθώς και ειδικών χρήσεων γης στα κτίρια που βρίσκονται επί των οδών Αδριανού – Άρεως – Κλάδου και Βρυσακίου στην περιοχή της Πλάκας του Δήμου Αθηναίων για τη δημιουργία Μουσείου Ελληνικής Λαϊκής Τέχνης»

ΤΙΤΛΟΣ ΣΧΕΔΙΟΥ: ΕΝΟΤΗΤΑ Κ – Κλάδου 9 (διατηρητέο κτίριο)
ΚΑΤΟΨΕΙΣ

ΚΛΙΜΑΚΑ : 1:100

ΧΟΡΗΓΕΙΤΑΙ ΚΑΤΟΠΙΝ ΑΙΤΗΜΑΤΟΣ